



# FLY & DRIVE & SMILE LOS ANGELES E PARCHI

VIAGGIO ON THE ROAD DI GRUPPO  
DAL 8 AL 23 AGOSTO 2026

partenze da tutta Italia con voli ITA

**€ 6.820** ~~€ 7.825~~  
a camera

**OFFERTA LANCIO**

Prenota entro il 30 maggio 2026 e ricevi uno  
sconto di €600 a camera



Volo intercontinentale dall'aeroporto desiderato - 8/08



8/08

**Welcome to LA!**

L'Aeroporto internazionale di Los Angeles è il principale aeroporto di Los Angeles, in California, negli Stati Uniti d'America. Si trova a 26 km dal centro cittadino.



Noleggio auto HERTZ - auto tipo Nissan ROGUE

**Kia Ora®**  
Viaggi



# Los Angeles 8/08 - 9/08

È la città più grande e popolata della **California**, centro economico, culturale e scientifico di rilevanza mondiale. È una metropoli moderna che offre numerose attrattive e attività.

Per gli appassionati del mondo cinematografico immancabile è la visita del quartiere di **Hollywood** (con il teatro cinese e la Walk Of Fame) e i numerosi parchi a tema, come gli **Universal Studios**, i **Walt Disney Studios**, i **Paramount Studios** e **Disneyland**.

Gli amanti dello shopping possono perdersi nei mitici **Rodeo Drive** e **Sunset Boulevard** di Beverly Hills, il lussuoso quartiere dove risiedono molti vip. **Santa Monica**, **Venice Beach** e **Malibù** sono invece piacevoli località sulla costa, dove respirare l'autentica **atmosfera californiana**, famosa per le lunghe spiagge di sabbia frequentate da bagnanti e surfisti.



8/08 - 9/08

## Hollywood Celebrity ★★

L'Hollywood Celebrity Hotel è situato nel cuore di Hollywood, a pochi passi dalla **Walk of Fame**, dal **Dolby Theatre** e da **Hollywood Boulevard**. Si tratta di una struttura boutique in stile retrò, con un'atmosfera intima simile a un bed & breakfast e decorazioni ispirate alle star della vecchia Hollywood

- Camera doppia con colazione



9/08

## In auto da Los Angeles a Death Valley - 480km

6h - incluse soste panoramiche

Partenza da **Los Angeles** con l'auto a noleggio. Raggiungete il punto di ritiro della vostra auto, fate scorta d'acqua e controllate che il veicolo sia in ordine.


La prima tappa è l'area parking nei pressi di **Stovepipe Wells**, da dove potrete godere di un'ampia veduta sul Parco Nazionale della **Death Valley**. Procedete dunque fino al **Bacino di Badwater**, e successivamente al punto panoramico di **Artist's Palette**.

Visitate la **Death Valley** nelle ultime ore del pomeriggio, verso il tramonto, per evitare il caldo estremo che la caratterizza durante il giorno.

Pernottamento a **Furnace Creek** o **Stovepipe Wells**.

➤ **Mappa:** [Da Los Angeles a Furnace Creek, 480 km](#)

**Kia Ora**<sup>®</sup>  
Viaggi




# Death Valley 9/08 - 10/08

La **Death Valley** è caratterizzata da contrasti estremi: **rappresenta il punto più basso del Nord America** e allo stesso tempo è **circondata da alcune delle cime più alte**.

La Death Valley registra **temperature medie** tra le più alte della terra e regala un paesaggio unico, arido e desolato, costituito da formazioni rocciose desertiche, canyon levigati dall'erosione e torride pianure saline, come **Badwater Salt Flats**.

Tra i punti panoramici: **Zabriskie Point, Artists Palette e Dante's View**.



9/08 - 10/08


## Stovepipe Wells Village Hotel ★★ ★

Lo Stovepipe Wells Village Hotel è situato all'interno del **Parco Nazionale della Death Valley** (California), in una posizione strategica per esplorare le dune di **Mesquite Flat** e altre attrazioni naturali della zona.

La struttura offre camere semplici e confortevoli in stile rustico, una **piscina all'aperto**, un **ristorante** e **saloon**, un piccolo emporio e una stazione di servizio. I servizi sono essenziali ma adeguati al contesto isolato del deserto.

È apprezzato soprattutto per la **posizione panoramica**, l'atmosfera autentica e la comodità per visitare il parco, più che per il lusso o i comfort di alto livello.

- Deluxe King Room



10/08

## In auto da Death Valley a Las Vegas - 230 km

3h circa

Dal deserto più estremo alla città che non dorme mai!

Esplorate la Death Valley meglio nelle prime ore del mattino per evitare il caldo estremo che la caratterizza.

Raggiungete Las Vegas.

Pernottamento in hotel zona The Strip.

➤ **Mappa:** [Da Furnace Creek a Las Vegas, 230 km](#)

**Kia Ora**<sup>®</sup>  
Viaggi



# Las Vegas 10/08 - 11/08

Las Vegas, anche nota come la **città del peccato**, è un eccentrico mix di hotel/casinò tematici con architetture dagli stili più variegati e talvolta un po' kitch, che si concentrano soprattutto lungo **Las Vegas Boulevard South**, meglio conosciuta come "*The Strip*".

Oltre ai casinò, Las Vegas offre **molte attrazioni**, come lo **show delle Fontane del Bellagio Resort**, ed alcuni tra i migliori spettacoli artistici al mondo.

Las Vegas è anche principale **via di accesso** a **meravigliosi parchi naturali** come il **Red Rock Canyon, Valley of Fire, Death Valley, Zion National Park** e molti altri.



10/08 - 11/08

## Paris Las Vegas Hotel & Casino ★★★★★

Situato nel cuore della Las Vegas Strip, l'hotel è ispirato all'atmosfera di Parigi.

La struttura riproduce celebri monumenti francesi, tra cui la Torre Eiffel e l'Arco di Trionfo, e dispone di oltre 3.600 camere e suite.

Offre casinò, piscina, spa, palestra, ristoranti, negozi e intrattenimento, con lo spettacolo di luci serale della Torre Eiffel.

- Bordeaux Eiffel View Room King - RESORT FEE IN LOCO circa €53



11/08

## In auto da Las Vegas a Zion - 314 km

4h circa


Partenza da Las Vegas con la vostra auto a noleggio, la vostra meta è il **Parco Nazionale di Zion**.

Se avete tempo (min. 2 notti a Zion) consigliamo la deviazione per Valley of Fire State park così come previsto dalla nostra mappa. Il parco ha diversi punti panoramici e sentieri, ma attenzione alle alte temperature durante l'estate. Raggiungete poi l'ingresso del parco Zion tramite la **strada panoramica UT9 da La Verkin**. Il parco può essere visitato in alta stagione solo utilizzando il bus navetta, che ferma nei principali punti panoramici e partenze dei sentieri. I punti migliori richiedono tempo e fatica, ma se questo non ti spaventa avrai una grande ricompensa!

Dedica al parco almeno 3/4 della giornata, meglio 2 giorni. Pernottamento a Springdale o vicinanze.

- **Mappa:** [Da Las Vegas Strip a Zion Canyon Visitor Center, 314km](#)

**Kia Ora®**  
Viaggi



# Zion National Park 11/08 - 13/08

Lo Zion National Park si trova nella zona dello Utah, a meno di un'ora di auto dall'Arizona. Parco naturale affascinante, caratterizzato da una gola profonda scavata dal fiume Virgin, un canyon ampio e mozzafiato, con dei dirupi che calano a picco per circa 3.000 metri.

Caratteristici i colori rosso brillante e bianco e le incredibili rocce scolpite che si affiancano alle valli pensili.

Particolari i siti di "Subway" e "Narrows" dove è possibile fare delle escursioni sul fondo delle gole ammirando le pareti di roccia circostanti, talvolta camminando sul letto del fiume, con possibile necessità di appositi calzari.



11/08 - 13/08

## Hyatt Place Springdale / Zion National Park ★★★

Situato a pochi minuti dall'ingresso del Parco Nazionale di Zion, è circondato da spettacolari scogliere di roccia rossa.

Offre camere moderne e spaziose (spesso con vista), colazione gratuita, piscina all'aperto con vasche idromassaggio, ristorante, palestra, Wi-Fi gratuito e navetta per il centro di **Springdale**.

È particolarmente apprezzato per la posizione strategica e il comfort, ideale come base per visitare il parco.

- Camera con vista montagna e colazione



13/08

## In auto da Zion a Bryce Canyon - 150 km

2:30h

Partenza da Zion per giungere a **Bryce Canyon**, passando per l'ingresso est. Visitate il parco di **Bryce Canyon** facendo tappa nei vari view point con l'auto o utilizzando la comoda navetta del parco.

Da non perdere: **Bryce Point, Inspiration Point, Sunset Point, Sunrise Point**. Tour consigliato non incluso: *Tour di Bryce Canyon in inglese, 3 ore, piccoli gruppi.*

Se avete più tempo percorrete anche qualche sentiero, magari durante un'escursione a cavallo! Soggiorno a Bryce Canyon City, dopo avere goduto di uno splendido tramonto

➤ **Mappa:** *Da Zion National Park a Bryce Canyon, 150km*

**Kia Ora**<sup>®</sup>  
Viaggi



# Bryce Canyon 13/08 - 14/08

Il Bryce Canyon National Park è caratterizzato dai famosi "hoodoos", singolari pinnacoli di roccia sedimentaria colorata, scolpiti da fenomeni d'erosione. Nonostante il nome, il Bryce **non è proprio un canyon**, piuttosto **una serie di anfiteatri**. Si consiglia il percorso panoramico (da aprile a ottobre in genere c'è anche una navetta dal Visitor Center).

I punti più rilevanti sono: **Bryce Point** (uno dei più alti); **Inspiration Point** (dopo un breve ma ripido sentiero, regala splendide viste sull'anfiteatro); **Sunset Point** (lungo il sentiero Navajo Loop, con paesaggi meravigliosi e rocce ravvicinate), **Queen's Garden Trail**, **Natural Bridge** (un arco naturale alto 125 metri), **Agua Canyon** (una delle migliori viste panoramiche) e **Rainbow Point** (con scorci sullo Utah del sud).



13/08 - 14/08

## Best Western Plus Ruby's Inn

È un grande hotel situato a Bryce Canyon City, a circa 1,5 km dall'ingresso del Bryce Canyon National Park, ideale come base per visitare il parco. Offre camere confortevoli, colazione gratuita, ristorante, piscina, palestra, Wi-Fi e parcheggio gratuito, oltre a vari servizi e negozi all'interno del complesso.

- Camera Standard vista lago con colazione



14/08

## In auto da Bryce Canyon a Capitol Reef (UT12)- 180 km 2:30h

Partenza da Bryce per raggiungere il parco nazionale di Capitol Reef. La strada UT 12 è una delle più scenografiche d'America, con numerosi punti di interesse e panoramici, vale la pena di allungare su questa strada. Alcune tappe richiederebbero altre deviazioni e un 4x4 per percorsi offroad piuttosto lunghi o sentieri da trekking. Raggiungete **Capitol Reef Visitor Center**, da dove parte un percorso panoramico di 13 km (Capitol Reef Scenic Drive) che si può percorrere in un'ora su strada asfaltata. Prosegue poi con uno sterrato difficile giusto per i più audaci in 4x4. Visitate Fruita, i frutteti e gli edifici storici di questo villaggio mormone e scegliete un sentiero semplice tra quelli della zona. Pernottamento a Torrey.

➤ **Mappa:** [Da Bryce Canyon City a Torrey, 180km](#)

**Kia Ora®**  
Viaggi



# Torrey 14/08 - 15/08

Punto di partenza per visitare **Capitol Reef National Park**: dedicato alle meraviglie naturali del **Waterpocket Fold**, una barriera geologica monoclinale di circa 100 miglia dai colori intensi e dalle forme più fantasiose, come **dirupi, cupole, cime vertiginose, canyon, mesas, ponti naturali e archi**.



14/08 - 15/08

## Broken Spur Inn & Steakhouse

È un hotel in stile western situato a Torrey, a pochi minuti dal Capitol Reef National Park.

Offre camere semplici e confortevoli, colazione inclusa, piscina (stagionale), vasca idromassaggio e un ristorante-steakhouse.

È apprezzato per l'atmosfera accogliente e la posizione ideale per visitare il parco.

- Bungalow familiare vista montagna con colazione



15/08

## In auto da Torrey/Capitol Reef a Moab - 270 km (includendo Goblin Valley - 310km)

3h / 3:30h

Questa giornata può essere dedicata a visitare alcune zone più remote del Capitol Reef, per esempio con questo tour facoltativo: Cathedral Valley e Bentonite Hills dove vi sentirete soli in un panorama lunare.

Nella **nostra mappa** indichiamo altri **highlights** del parco e della strada UT 24 che vi porterà a **Moab**, in particolare il **Goblin Valley State Park**.

Oppure partite direttamente per Moab e concedetevi mezza giornata di Rafting sul Colorado con questa attività facoltativa.

Pernottamento di 2 notti a Moab

➤ **Mappa:** Da Bryce Canyon City a Torrey, 180km



# Moab

15/08 - 17/08

Questa città americana situata nello Utah è amata dai turisti per la sua vicinanza ai Parchi Nazionali di **Arches** e **Canyonlands**. Storicamente un tranquillo villaggio di mormoni, Moab è cresciuta demograficamente ed economicamente a metà del XX secolo grazie all'industria dell'estrazione mineraria. Per il **fascino da "far west"**, fu scelta come set di numerosi film, ad esempio alcuni western con John Wayne, alcuni episodi della Saga di **Indiana Jones**, **Thelma and Louise**, **Mission Impossible II** e molti altri! Gli appassionati del cinema ameranno il **Moab Museum of Film and Western Heritage**.



15/08 - 17/08

## Holiday Inn Express & Suites Moab by IHG ★★★

Situato a Moab, è un hotel comodo come base per esplorare i parchi nazionali **Arches** e **Canyonlands**. La struttura offre camere moderne e confortevoli, colazione gratuita, piscina coperta, vasca idromassaggio, palestra, Wi-Fi e parcheggio.

- Camera Standard con colazione



16/08

## Visita di Arches National Park in auto da Moab - 130 km

2:15h circa di distanza - escursione di intera giornata

Partite da Moab con acqua in abbondanza, scarpe da trekking. Chi non cammina molto può limitarsi a visitare il parco dalla Scenic Drive, ma Arches da il meglio di sé a chi è disposto a fare un po' di fatica. Per raggiungere **Delicate Arch** si cammina per 5 km a/r e il parcheggio può essere molto affollato. Da **Devil's Garden Trailhead** si possono raggiungere moltissimi archi con una camminata di circa 4 km a/r.

Ci sono circa 2000 archi di arenaria in tutto il parco e diversi bellissimi sentieri da esplorare.

> **Mappa:** [Moab - Arches NP - Moab](#)



17/08

## In auto da Moab alla Monument Valley - 398 km

6h circa - con visita a Canyonlands National Park

Iniziate la giornata raggiungendo il parco nazionale di **Canyonlands** e visitando la sezione **Island In the Sky** dove troverete molti punti panoramici e brevi sentieri facilmente localizzabili dalla strada asfaltata. Se volete avventurarvi offroad consigliamo un **tour facoltativo in 4x4** su Shafer Trail e altri luoghi straordinari. Se vi resta del tempo potrete fare una deviazione per Dead Horse Point (60 km a/r). Proseguite dunque verso una delle più iconiche meraviglie naturali d'America: **la Monument Valley!**

> **Mappa:** [Da Moab alla Monument Valley, 398 km](#)


**Kia Ora**<sup>®</sup>  
Viaggi



# Monument Valley 17/08 - 18/08

La **Monument Valley Navajo Tribal Park** si trova all'interno della **Navajo Nation**, territorio autonomo amministrato da nativi americani, con **leggi e fuso orario diversi** dai vicini stati americani.

**The View** e **Gouldings Lodge** sono alloggi all'interno del parco e vanno prenotati con molto anticipo, gli altri hotel si trovano a Kayenta, il centro più vicino situato 52 km più a sud.



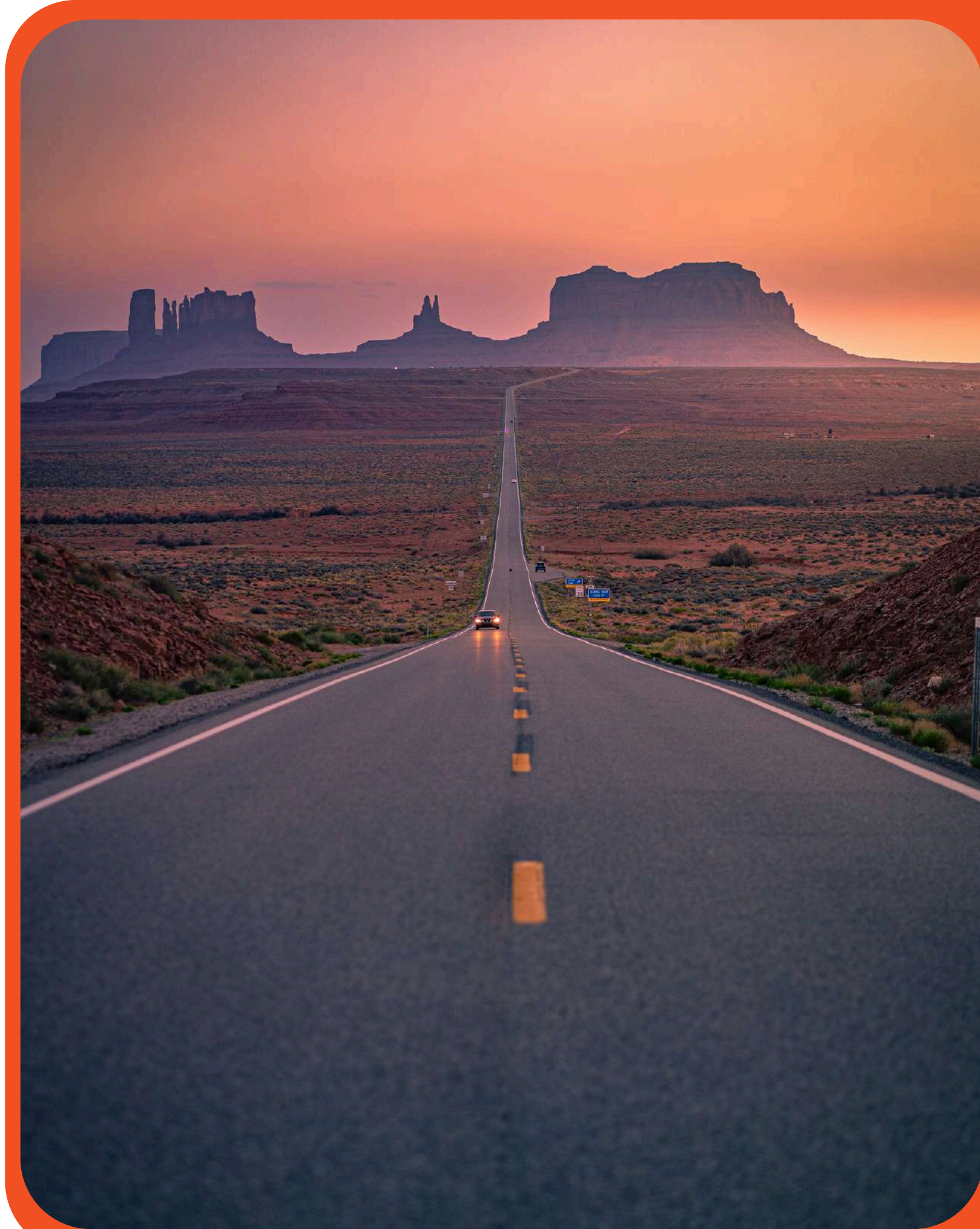
17/08 - 18/08

## Gouldings Lodge ★★★

È situato vicino alla Monument Valley, in una posizione panoramica con vista sui caratteristici monoliti del deserto.

Offre camere confortevoli (molte con balcone o terrazza), ristorante, piscina coperta, piccolo museo e servizi per organizzare escursioni e tour guidati. È molto apprezzato per la posizione spettacolare e l'atmosfera storica, ideale come base per visitare la valle.

- Villa One Bedroom - GREEN TAX IN LOCO circa €10



18/08

## In auto da Monument Valley a Page - 220 k

3:45h

Raggiunto il visitor center della Monument Valley, prendete il percorso sterrato ad anello che porta in vari punti panoramici, tra cui il celeberrimo **John Ford's Point**.

**NOTA:** Se non avete un 4x4 l'assicurazione non copre i danni. Il percorso non è complicato da fare con qualsiasi auto, ma per maggior sicurezza potete optare per questo [tour in 4x4 guidato](#) facoltativo non incluso.

Procedete verso **Antelope Canyon** facendo attenzione ad arrivare per tempo per il vostro tour incluso. Infine raggiungete **Page**, farete sosta a **Wahweap Overlook**, **Glen Canyon Dam** per viste sul fiume **Colorado** e **Lake Powell**.

**Nota:** Antelope Canyon e la Monument Valley fanno parte della riserva Navajo. Pernottamento a Page.

➤ **Mappa:** [Dalla Monument Valley a Page, 220km](#)

**Kia Ora**<sup>®</sup>  
Viaggi





# Page 18/08 - 19/08

Cittadina dell'Arizona, a poca distanza da Lake Powell, un lago creato da una diga sul fiume Colorado, le cui acque regalano un contrasto di colore con l'arancio del paesaggio roccioso circostante. A breve distanza si trovano anche le famose attrazioni Antelope Canyon, Horseshoe Bend e Waterholes Canyon.



18/08 - 19/08

## Sleep Inn & Suites Page at Lake Powell ★★

È un hotel 2 stelle situato a Page, in posizione comoda per visitare Lake Powell, Horseshoe Bend e Antelope Canyon.

Offre camere moderne, colazione gratuita, piscina coperta con vasca idromassaggio, palestra, Wi-Fi e parcheggio inclusi.

- Camera Standard con colazione



19/08

## In auto da Page a Grand Canyon - 240 km

3h circa

Lasciate Page facendo tappa a Horseshoe Bend per una vista mozzafiato e dirigetevi al Grand Canyon.

Percorrete con la vostra auto la Desert View Drive dall'ingresso Est verso il visitor center facendo tappa nei vari view point.

Continuate la visita utilizzando la navetta Hermit Road Route (Red Line) unico mezzo per raggiungere punti come Maricopa Point. Pernottamento in hotel all'interno del parco nazionale.

➤ [Mappa: Da Page a Grand Canyon, 240km](#)



17/08

## UPPER ANTELOPE CANYON - Tour in inglese

ore 11:00

Tour dell' Upper Antelope Canyon, un' incredibile gola sinuosa di arenaria stratificata detta "slot canyon".

L'atmosfera è mozzafiato, soprattutto nelle ore centrali della giornata.

Raggiungete con la vostra auto il punto di partenza del tour, che potrebbe essere diverso da quello indicato nella mappa di questo programma



# Grand Canyon 19/08 - 20/08

Il **Grand Canyon** (Arizona) è un'immensa **gola creata dal fiume Colorado** (lungo circa 446 km, largo fino a 29 km e profondo oltre 1.800 metri).

Solitamente si soggiorna nella zona del **South Rim** (ci si arriva tramite la statale 64), a **Tusayan** oppure a **Grand Canyon Village**, situato al centro dei punti panoramici più popolari.

È anche possibile visitare il Grand Canyon con **escursioni in elicottero/aereo** o trekking guidati.



19/08 - 20/08

## Maswik Lodge ★★★

Il Maswik Lodge è un hotel situato all'interno del Grand Canyon National Park (South Rim), immerso in una foresta di pini e a circa 400 metri dal bordo del canyon.

Offre camere semplici e moderne distribuite in diversi edifici, ristorante e food court, bar/pizzeria, negozio di souvenir e navetta gratuita per i punti principali del parco.

- Camera Standard



20/08

## In auto da Grand Canyon a Kingman - 605 km

Route 66 verso Joshua Tree NP - 7h circa

Partenza da Grand Canyon in direzione sud, per percorrere il tratto della mitica Historic Route 66 che imbroccherete a Williams dirigendovi poi verso ovest.

Il navigatore vorrà portarti sulla nuova Highway, segui la mappa linkata dove abbiamo segnato dei punti intermedi che vi aiuteranno a restare sulla strada storica, puoi anche aiutarti con qualche mappa cartacea.

A Williams puoi visitare un bel museo dedicato alla storia della Route 66.

Seligman è il paese che ispirò Cars.

Pernottamento a Kingman o Needles o volendo a 29Palms per essere più vicini al Joshua Tree National Park

➤ **Mappa:** [Da Grand Canyon a Twentynine Palms, 605 km](#)

**Kia Ora**<sup>®</sup>  
Viaggi



# Twentynine Palms 20/08 - 21/08

**Twentynine Palms** (California) è una piccola cittadina nel **deserto del Mojave**, situata a circa **8 km** dall'ingresso nord del **Joshua Tree National Park**.

Solitamente si soggiorna qui come base per visitare il parco, esplorare i caratteristici paesaggi desertici, i sentieri tra le formazioni rocciose e i famosi alberi di Joshua, oltre a godere di splendidi tramonti e cieli stellati.



20/08 - 21/08

## Holiday Inn Express Hotel & Suites Twentynine Palms

L'Holiday Inn Express Hotel & Suites Twentynine Palms (by IHG) è situato lungo la Highway 62, a circa 11 km dal Joshua Tree National Park, ideale come base per visitare il parco.

Offre camere moderne e spaziose, colazione calda gratuita, Wi-Fi e parcheggio inclusi, oltre a piscina esterna riscaldata, palestra e reception 24 ore su 24.

- Camera Standard con colazione



21/08

## In auto da Route 66, Joshua Tree a Los Angeles - 443km

5:30h

Visitate il parco di Joshua Tree partendo dall'ingresso Nord presso Twentynine Palms.


Percorrete almeno in parte i sentieri di Hidden Valley e Barker Dam, due iconici percorsi tra massi e Joshua Tree.

Proseguite fino a Keys View per una vista panoramica sul deserto, quindi guidate fino a Cholla Cactus Garden per una passeggiata tra i cactus.

Uscite dal parco dall'uscita sud e raggiungete l'elegante città di Palm Springs per una sosta prima di arrivare a Los Angeles

➤ **Mappa:** [Da Joshua Tree NP a Los Angeles, 443 km](#)

**Kia Ora®**  
Viaggi



# Los Angeles 21/08 - 22/08



21/08 - 22/08

## Venice Suites ★★★

Il Venice Suites LA è un aparthotel fronte mare situato direttamente sulla Ocean Front Walk a Venice Beach (Los Angeles), uno dei quartieri più vivaci e iconici della città.

La struttura offre suite ampie in stile appartamento con cucina completamente attrezzata, soggiorno, Wi-Fi gratuito e TV a schermo piatto, alcune con vista sull'Oceano Pacifico. C'è anche una terrazza panoramica sul tetto con vista sull'acqua e area barbecue, oltre a lavanderia in loco e parcheggio nelle vicinanze.

- Studio Suite con vista oceano (parziale)



Rilascio auto ore 12:30 - 22/08



Volo intercontinentale di rientro - 22/08

## Opzioni disponibili

- Partenza da **Linate** o **Venezia** via Roma con ITA: **90 € a persona** - conferma immediata
- Partenza da **altri aeroporti italiani** via Roma con ITA: **90 € a persona** - soggetto a riconferma
- **Camere triple** o **quadruple disponibili** con conferma immediata
- Veicoli fino a 12 posti per gruppi già formati che viaggiano insieme

## Vuoi personalizzare?

Ti piace il programma ma preferisci voli diversi? **Parliamone.**

Vuoi allungare il viaggio e aggiungere altre tappe, mantenendo questa parte condivisa?

**Costruiamo insieme la soluzione perfetta per te!**

**Kia Ora®**  
Viaggi